WESTWOOD NEIGHBORHOOD PLAN
EL PLAN PARA EL BARRIO WESTWOOD
5/11/16

PLANNING PROCESS UPDATE/ ÚLTIMAS NOTICIAS DEL PROCESO

DRAFT PLAN REVIEW/ REVISO DEL PLAN PRELIMINAR

ADOPTION / LA APROBACIÓN

KICK OFF- *Early 2015*

EL COMIENZO – *principios de 2015*

VISION / VISIÓN – *Summer 2015 / verano de 2015*

RECOMMENDATIONS/ RECOMENDACIÓNES –
Fall 2015 / otoño de 2015

PLAN REVIEW / REVISIÓN DEL PLAN
- *Early 2016 / principios de 2016*

"Make no little plans. They have no magic to stir men's blood and probably themselves will not be realized..."

-Daniel Burnham
Architect, World's Columbian Exposition

"No haces planes pequeños. No los contienen magia de animar la sangre y no se realizan…"

-Daniel Burnham
Arquitecto, World's Columbian Exposition



“If you don't like the way the world is, you change it….You just do it one step at a time.“

-Marian Wright Edelman,
Founder, Children’s Defense Fund

“Si no te gusta una situación, cambialo …cambialo de paso a paso.”

-Marian Wright Edelman,
Founder, Children’s Defense Fund

INTRODUCTION / INTRODUCCIÓN

CONNECTED / CONECTADO

CELEBRATED / CELEBRADO

RESILIENT / TENAZ

TRANSFORMATIVE PROJECTS / PROYECTOS TRANSFORMADORES

MOVING FORWARD/ AVANZAR

INTRODUCTION / INTRODUCCIÓN

- Acknowledgments / Expresiones de gratitude
- Planning Area Overview / Área de planificación
- Planning Process / Proceso de planificación
- Planning Context / Contexto de planificación
- HIA Intro / Introducción de HIA
- How to Use this Plan / Como usar este plan
- Existing Conditions (SWOT) / Condiciónes Corrientes
- Plan Overview Diagram / Borrador del 'Diagrama Direccional'
- Vision for Westwood (Plan on a Page) / Visión para Westwood

Neighborhood destination / Destino en el barrio

Open Space / Park / Espacio abierto de aire libre/parque

Key Street / Calle principal

Enhanced Alley / Callejón mejorado

Green Street / Vía verde del barrio

Neighborhood Greenway / Vía verde del barrio

Land Uses / Usos de Las Tierras

Morrison Road / Calle de Morrison

Commercial Corridors / Pasillos comerciales

Residential / Residencial

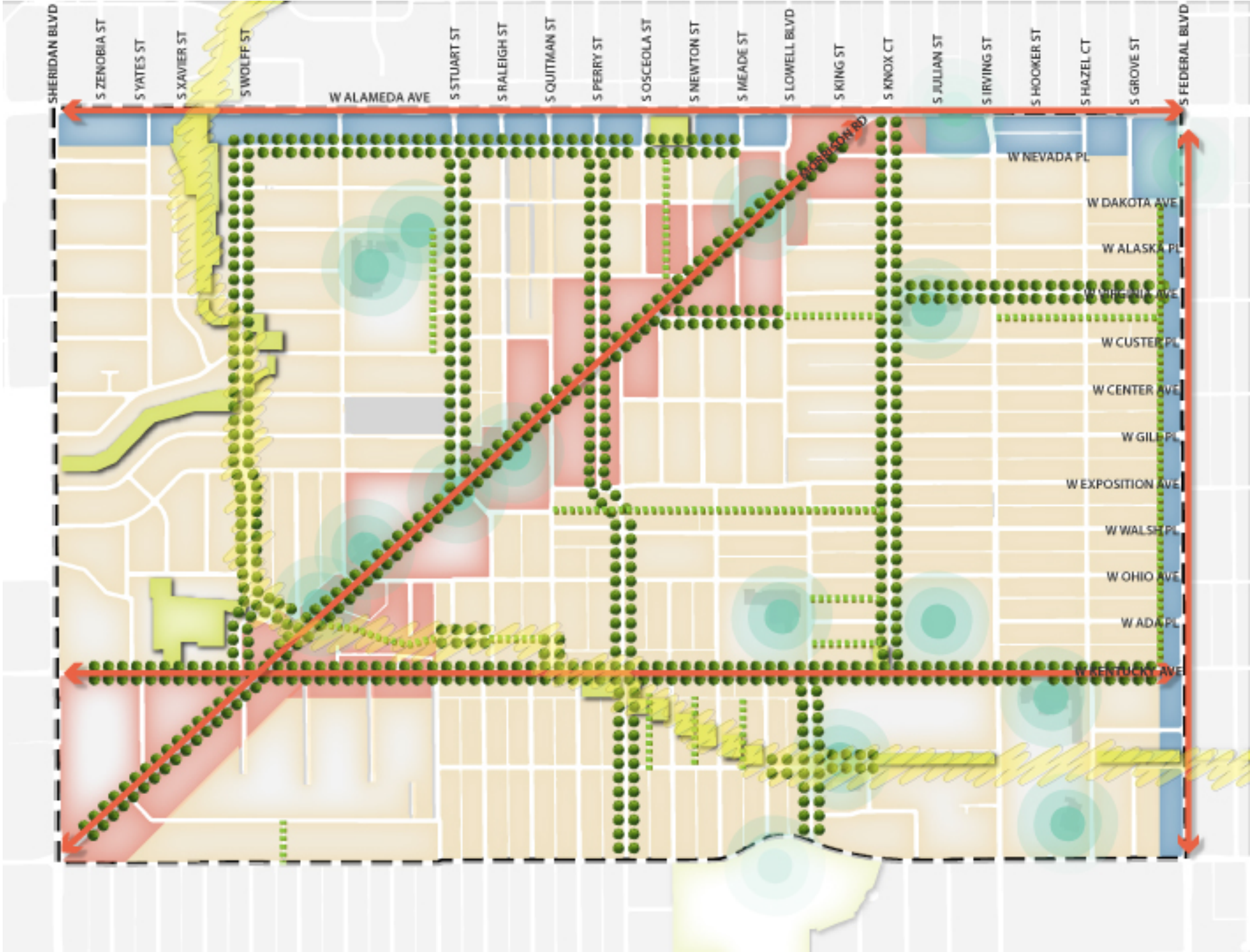

THE VISION FOR WESTOOD / LA VISIÓN DE WESTWOOD

VISION ELEMENTS
LOS ELEMENTOS DE LA VISIÓN

STRATEGIES
ESTRATEGIAS

A. A CONNECTED Westwood

A.Un Westwood CONECTADA

1. ENSURE SAFE MULTI-MODAL MOBILITY
1. GARANTIZAR EL ACCESO MULTIMODAL SEGURO

2. CREATE GREEN CONNECTIONS
3. CREAR CONEXIONES VERDES

3. ENAHNCE KEY STREETS
3. MEJORAR CALLES CLAVES

B. A CELEBRATED Westwood

B. Un Westwood CELEBRADA

1. ENHANCE NEIGHBORHOOD CULTURE
1. AUMENTAR LA CULTURA DEL BARRIO

2. CELEBRATE PUBLIC SPACE
2. CELEBRAR EL ESPACIO PUBLICO

3. PROMOTE UNITY IN DIVERSITY
3. FOMENTAR UNIDAD POR DIVERSIDAD

C. A RESILIENT Westwood

C. Un Westwood TENAZ

1. PROMOTE RESPONSIBLE DEVELOPMENT
1. Fomentar desarollo sostenible

B. ENHANCE THE LOCAL ECONOMY
B. MEJORAR LA ECONÓMICA LOCAL

C. COMMUNITY OWNERSHIP
C. PROPIEDAD DE LA COMUNIDAD

TRANSFORMATIVE PROJECTS / PROYECTOS TRANSFORMADORES

Transform Morrison Road / Transformar Morrison Road

Re-Imagine Weir Gulch / Reimaginar Weir Gulch



Create a Neighborhood Greenway / Crear un Vía verde del barrio

Community Resources / Recursos de la comunidad

Improve Healthy Food Access / Mejorar acceso a comida saludable

Connect the Region to Westwood / Conectar la region a Westwood



A CONNECTED WESTWOOD

UN CONECTADO WESTWOOD

1. ENSURE SAFE MULTI-MODAL MOBILITY
1. GARANTIZAR EL ACCESO MULTIMODAL SEGURO

2. CREATE GREEN CONNECTIONS

3. CREAR CONEXIONES VERDES

3. ENAHNCE KEY STREETS

3. MEJORAR CALLES CLAVES

A.1 ENSURE SAFE, MULTIMODAL ACCESS / GARANTIZAR EL ACCESO MULTIMODAL SEGURO

A.1.A. A Walkable Westwood / A.1.A Un Westwood que es transitable a pie

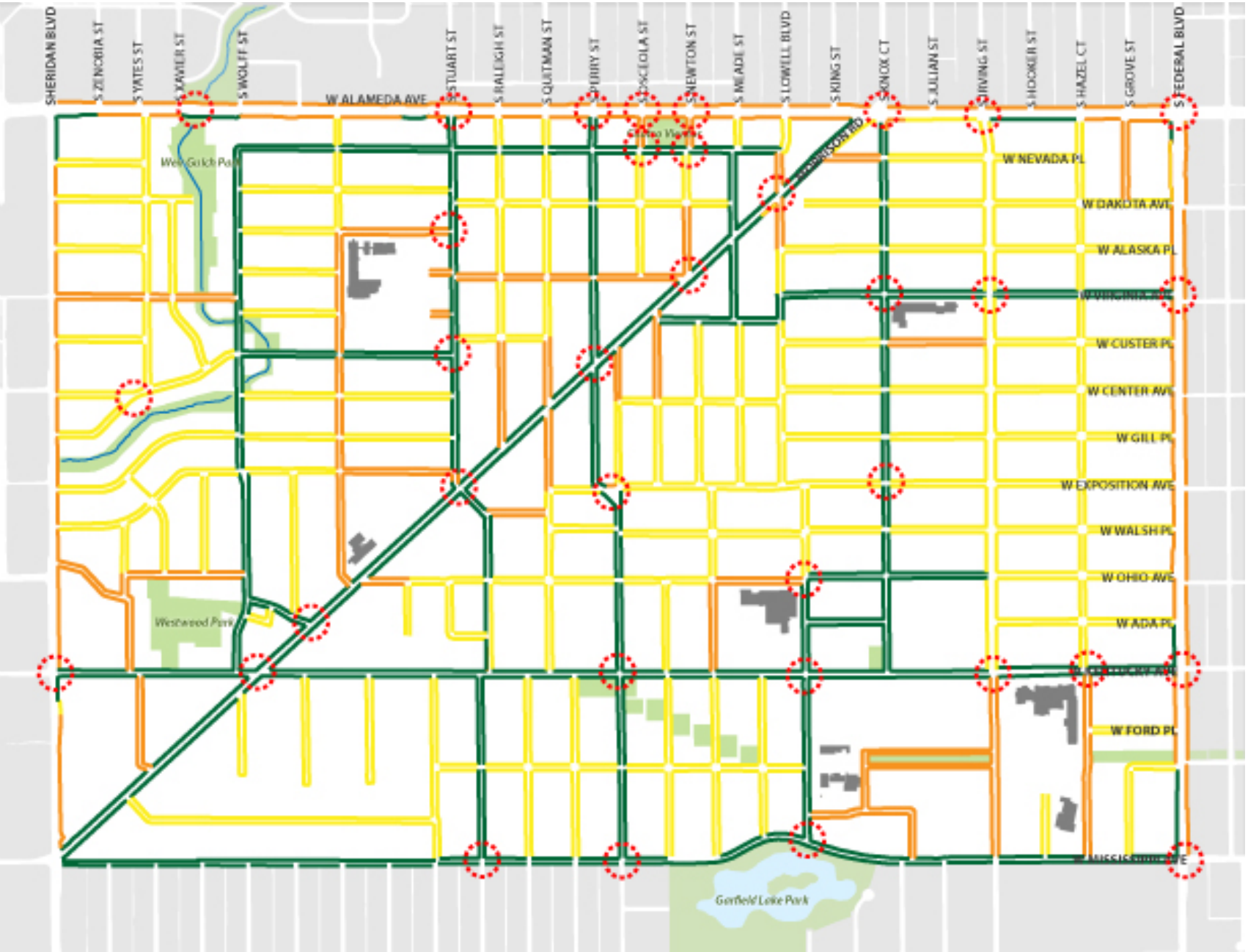

PROPOSED PEDESTRIAN NETWORK

PROPUESTO RED PEATONAL

Sidewalk Improvement Priority /
Prioridad de vereda mejoramiento

- High / Alto
- Medium / Medio
- Low / Bajo

Priority Intersection / Intersección de prioridad

A.1 ENSURE SAFE, MULTIMODAL ACCESS / GARANTIZAR EL ACCESO MULTIMODAL SEGURO

A.1.A. A Bike-able Westwood / A.1.A Un Westwood que es transitable a bicicleta

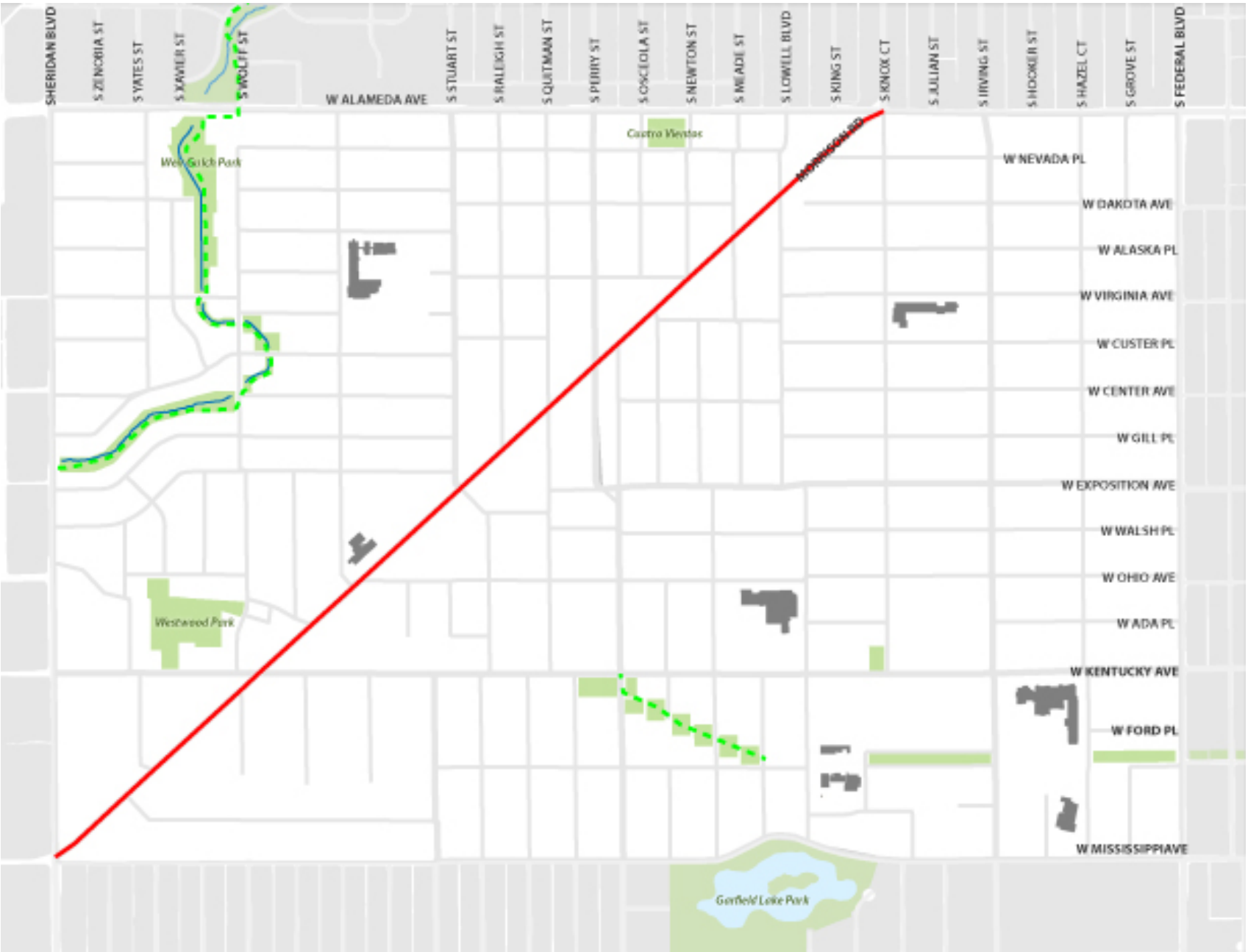

EXISTING BICYCLE FACILITIES / INSTALACIONES EXISTENTES PARA BICICLETA

- Bike Lane / Carril de bicicleta
- Off Street Path / Sendero fuera de ruta de la calle

A.1 ENSURE SAFE, MULTIMODAL ACCESS / GARANTIZAR EL ACCESO MULTIMODAL SEGURO

A.1.A. A Bike-able Westwood / A.1.A Un Westwood que es transitable a bicicleta

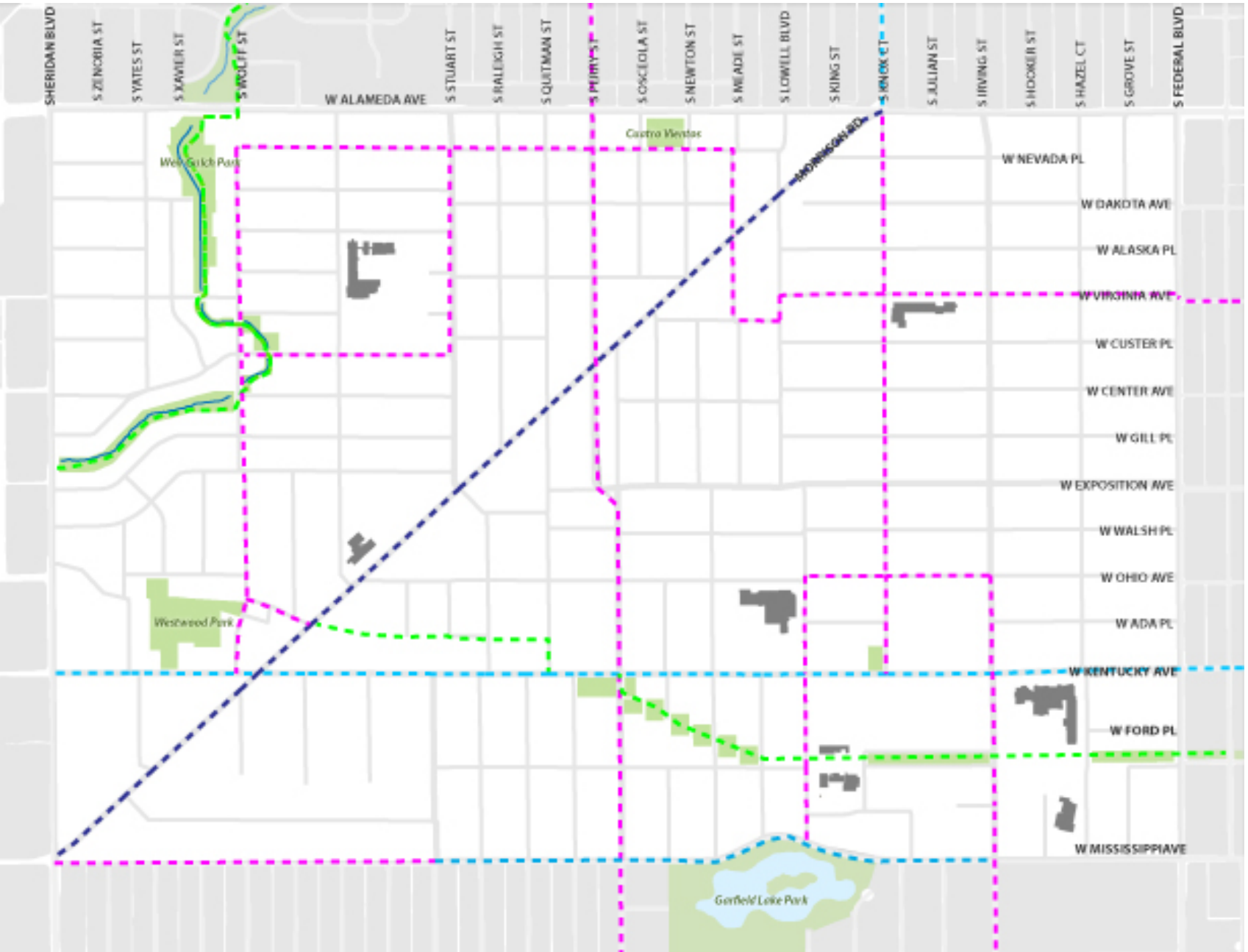

PROPOSED BICYCLE FACILITIES / PROPUESTO INSTALACIONES PARA BICICLETAS

- Enhanced Bike Lane / Carril de bicicleta mejorado
- Neighborhood Bike Way / Carril de bicicleta del barrio
- Bike Lane / Carril de bicicleta
- Off-street Path / Sendero fuera de ruta de la calle

A.1 ENSURE SAFE, MULTIMODAL ACCESS / GARANTIZAR EL ACCESO MULTIMODAL SEGURO

A.1.A. A Transit Rich Westwood / A.1.A. Un Westwood con opciones de tránsito

A.2 CREATE GREEN CONNECTIONS / A.2 CREAR CONEXIONES VERDES

A.2.B Utilize Creative, Multi-purpose Green Infrastructure / A.2.B Utilizar infraestructura verde que es creativo y de mútiples fines

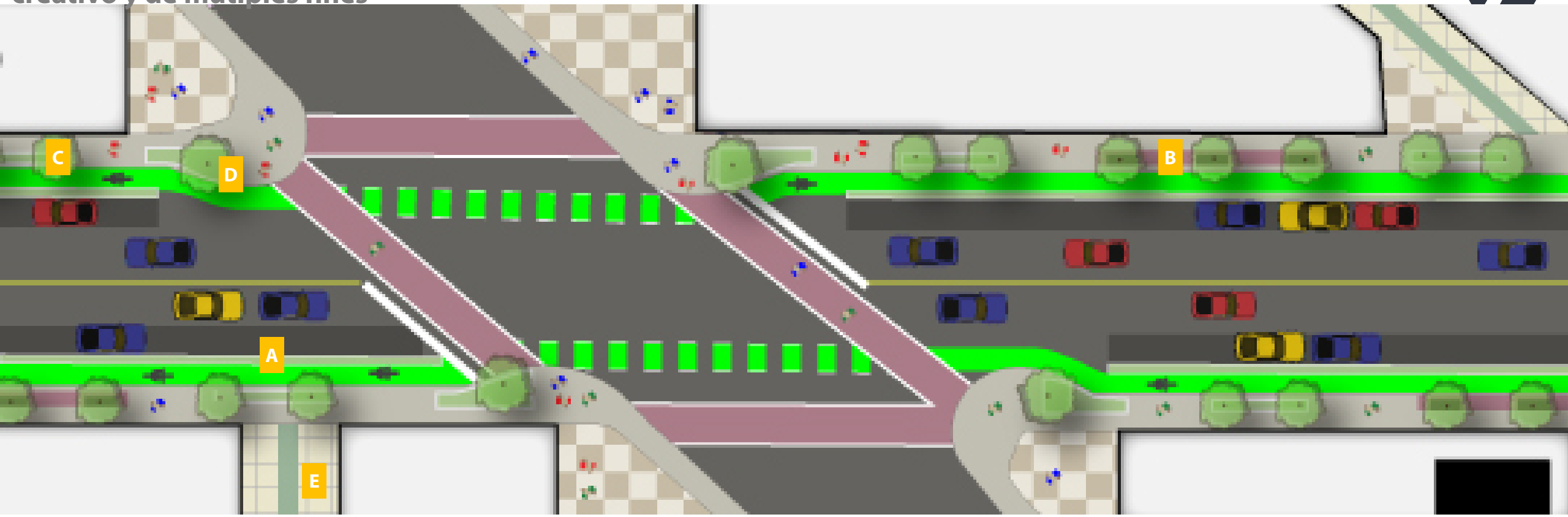

A Green Gutters / Cunetas verdes

B Tree Trenches / Trincheras de árboles

C Street-Side Stormwater Planters / Macetas de aguas pluviales en la banqueta

D Bump-out Stormwater Planters / Macetas de aguas pluviales por la calle

E Green Alleys / Callejónes verdes

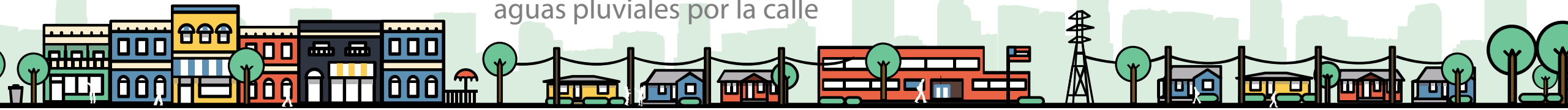

A.2 CREATE GREEN CONNECTIONS / A.2 CREAR CONEXIONES VERDES

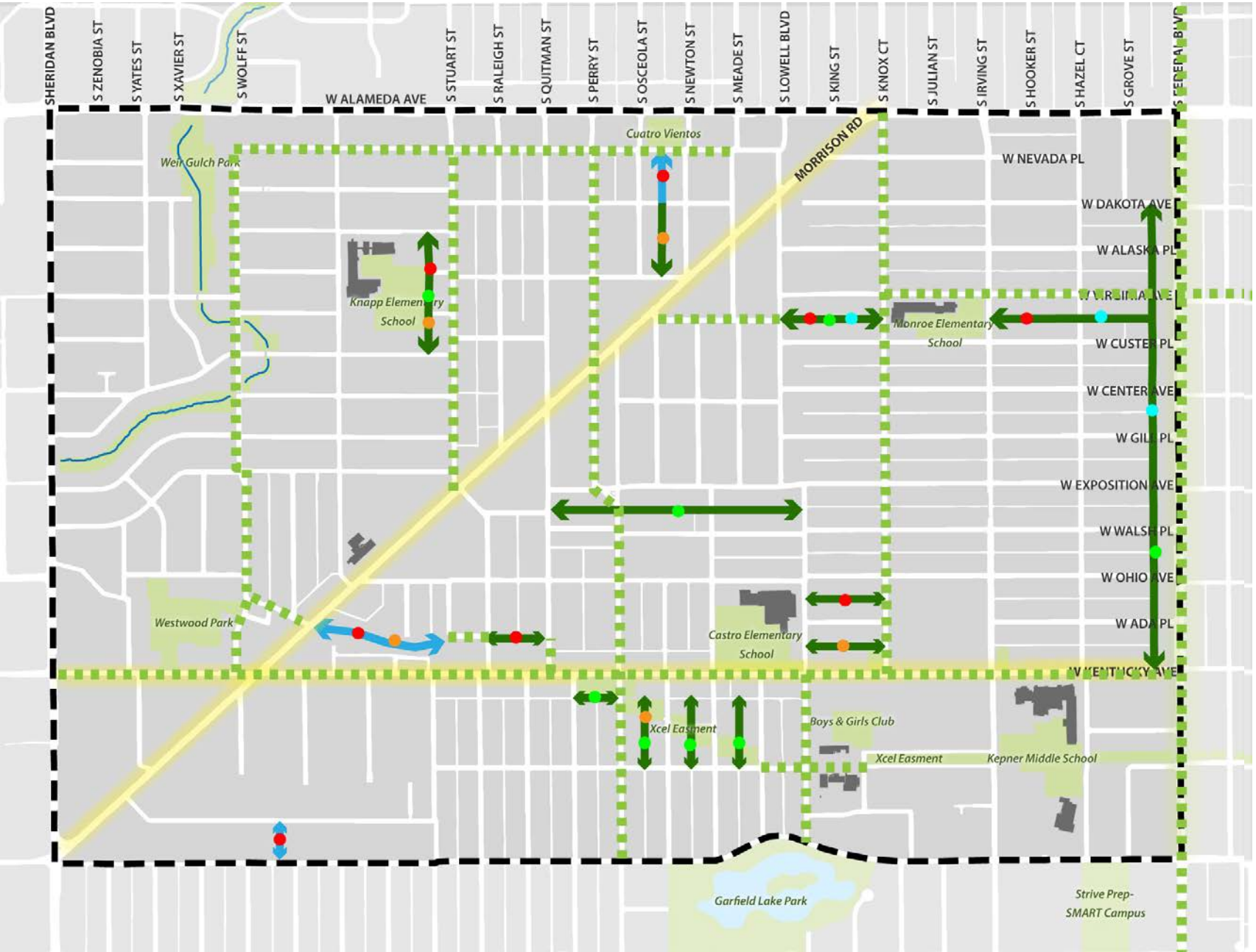

PROPOSED OPEN SPACE SYSTEM
PROPUESTO SISTEMA DE ESPACIO ABIERTO AL AIRE LIBRE

- Open Space / Espacio Abierto al aire libre
- Potential Pocket Parks / Potencial Pequeño Parque
- Green Street / Calle verde
- Enhanced Alley / Callejón mejorado
- New Alley / Callejón Nuevo

Alley Typology / Tipos de Callejón

- Active Transportation / Transporte activo
- Placemaking
- Green Infrastructure / Infraestructura verde
- Recreation / Recreación

A.3 Key Streets / A.3 Calles Principales

A.3.A Morrison Road

A.3.B Kentucky Avenue

A.3 Key Streets /
A.3 Calles Principales

A.3.C Federal Boulevard

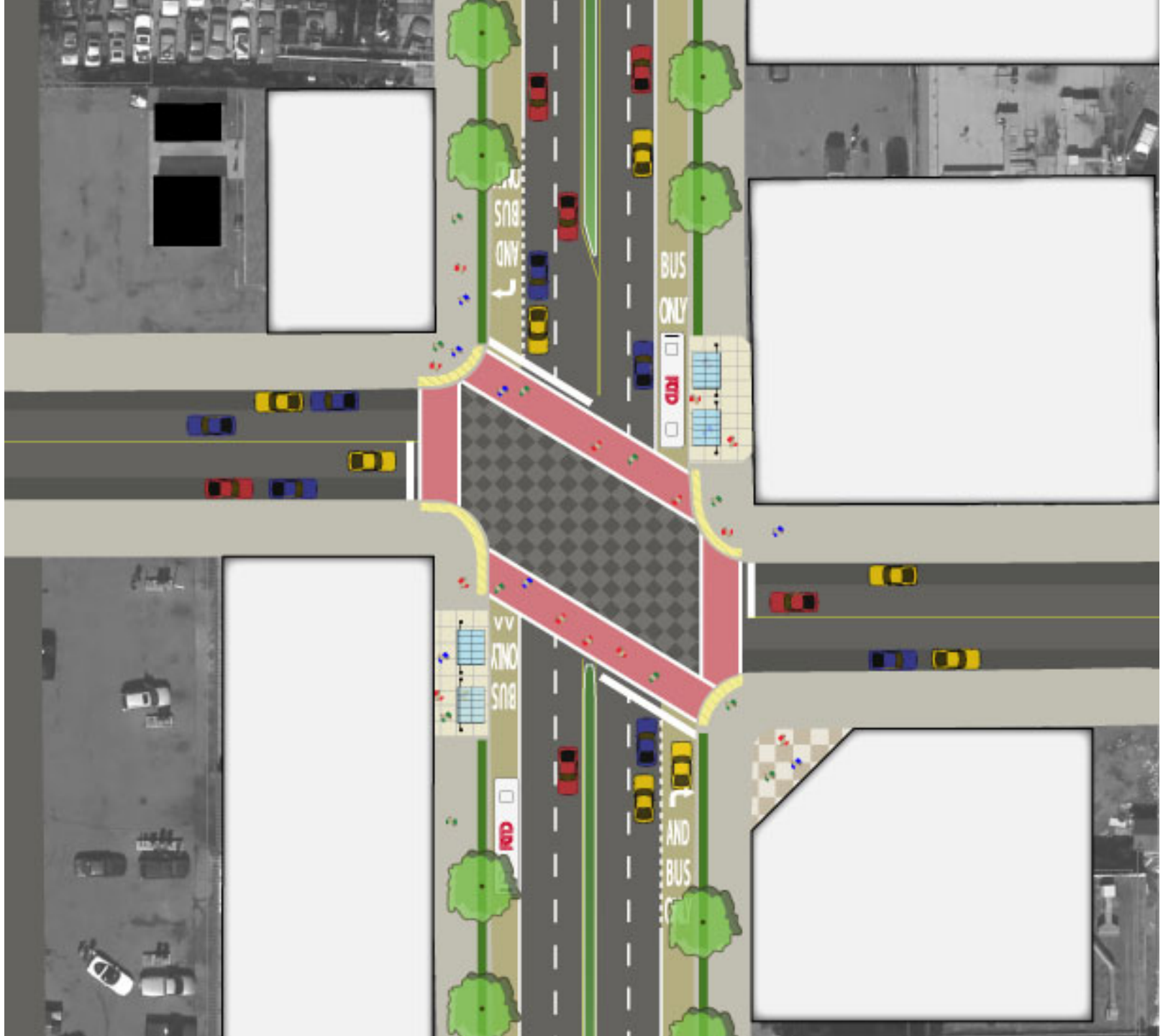

A CELEBRATED WESTWOOD

UN CELEBRADO WESTWOOD

1. ENHANCE NEIGHBORHOOD CULTURE

1. AUMENTAR LA CULTURA DEL BARRIO

2. CELEBRATE PUBLIC SPACE

2. CELEBRAR EL ESPACIO PUBLICO

3. PROMOTE UNITY IN DIVERSITY

3. FOMENTAR UNIDAD POR DIVERSIDAD

B.1 ENHANCE NEIGHBORHOOD CULTURE

B.1.B. CELEBRATE LOCAL CULTURE

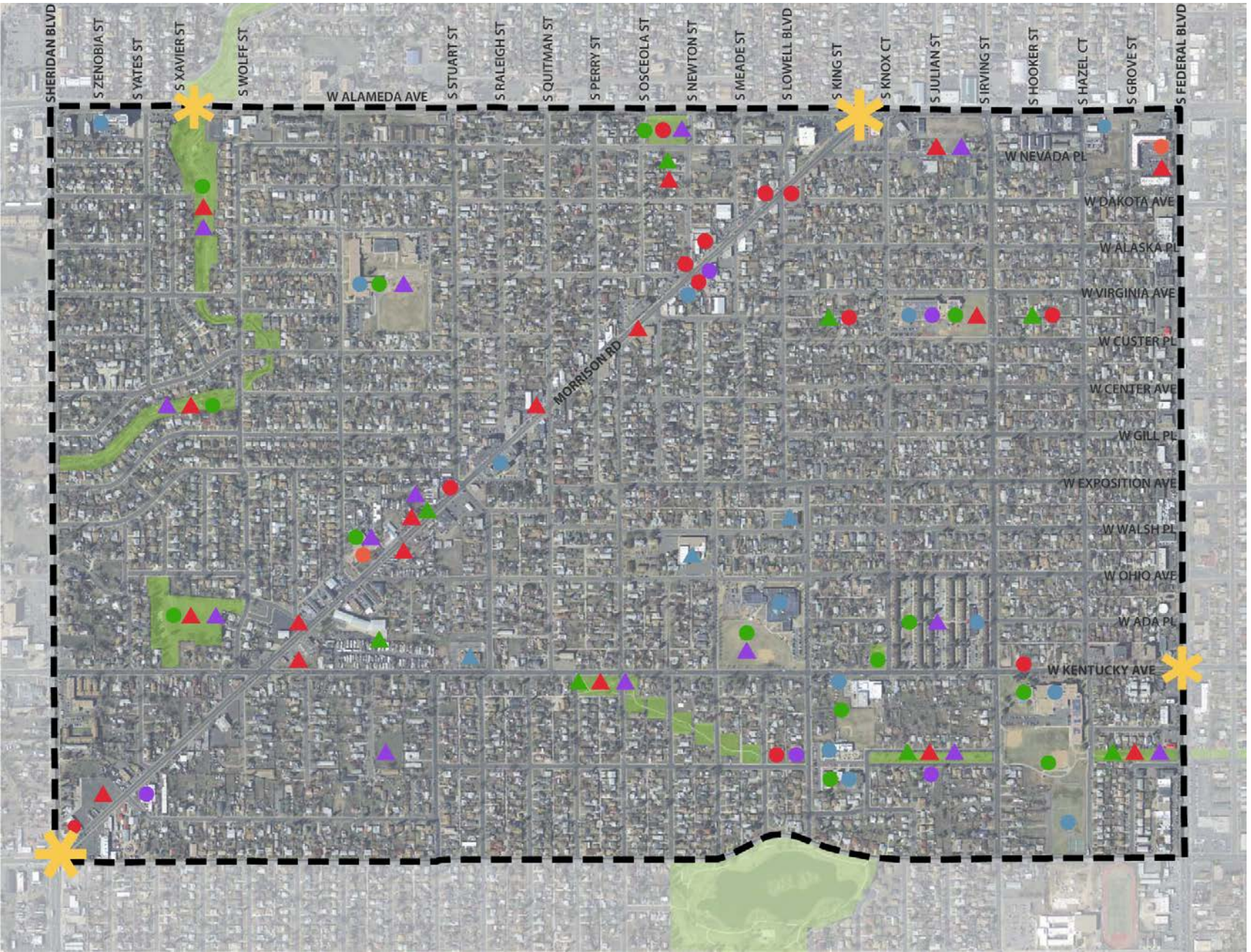

Existing/Existente

Proposed/ Propuesto

- Education / Educación
- Food System / Sistema de comida
- Recreation/ Recreación
- Recreation/ Recreación
- Public Art/ Arte Públio
- Neighborhood Gateway / La puerta a el barrio

B.2 CELEBRATE PUBLIC SPACE / B.2 CELEBRAR ESPACIO PÚBLICO

B.2.A. CREATE COMMUNITY GATHERING PLACES

B.2.A CREAR LUGARES DE REUNION EN LA COMUNIDAD

B.2.CULTIVATE OPPORTUNITIES FOR PUBLIC LIFE

B.2. CULTIVAR LA VIDA PUBLICA

B.3.A. ENCOURAGE DIVERSITY / B.3.A FOMENTAR DIVERSIDAD

B.3.B. CREATE A UNIFIED VOICE / B.3.B. CREAR UNA VOZ UNIDA

A RESILIENT WESTWOOD

UN WESTWOOD TENAZ



1. PROMOTE RESPONSIBLE DEVELOPMENT

1. FOMENTAR DESAROLLO SOSTENIBLE

2. ENHANCE THE LOCAL ECONOMY

2. MEJORAR LA ECONÓMICA LOCAL

3. COMMUNITY OWNERSHIP

3. PROPIEDAD DE LA COMUNIDAD

C.1 PROMOTE RESPONSIBLE DEVELOPMENT/ C.1 FOMENTAR DESAROLLO SOSTENIBLE

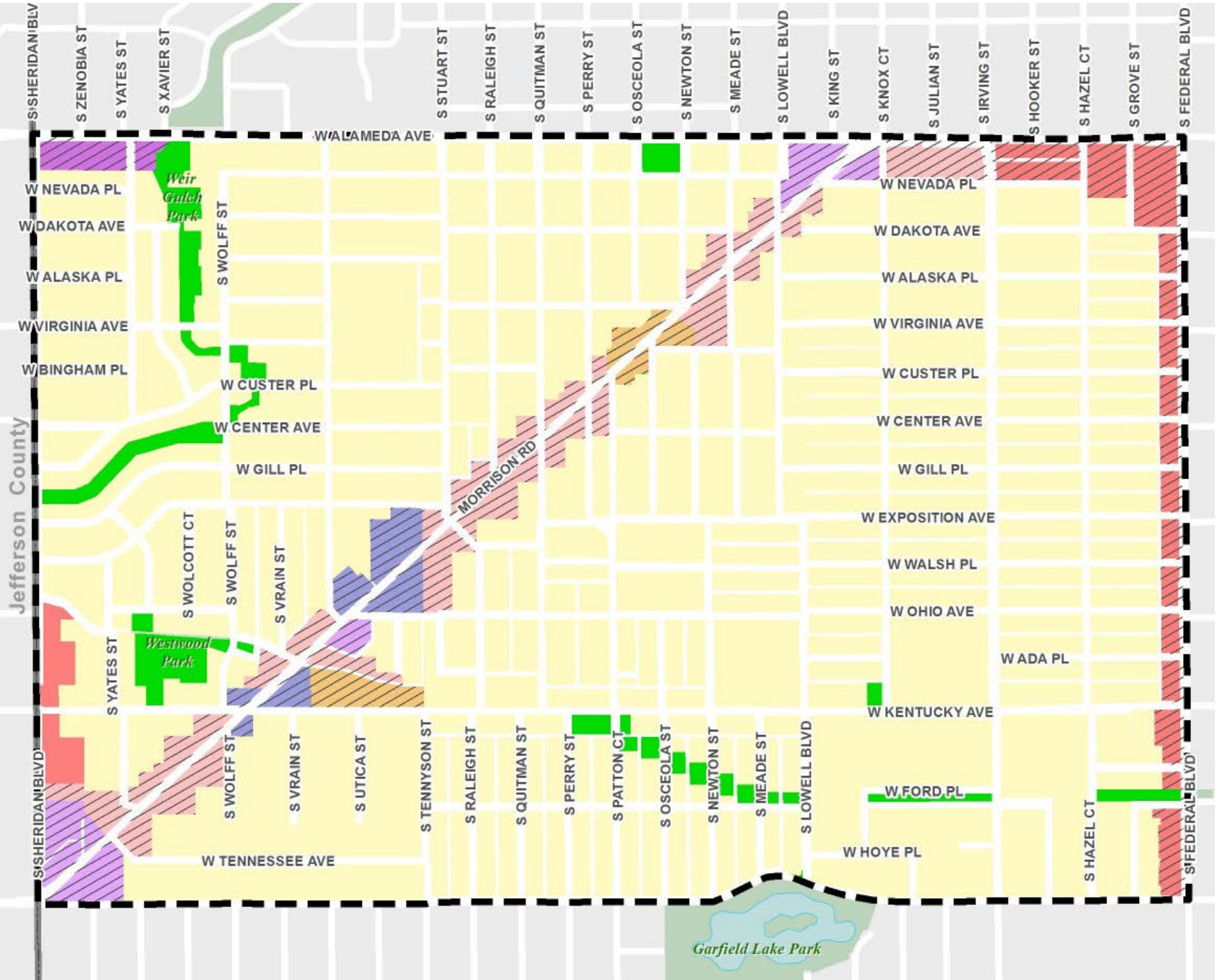

C.1 PROMOTE RESPONSIBLE DEVELOPMENT

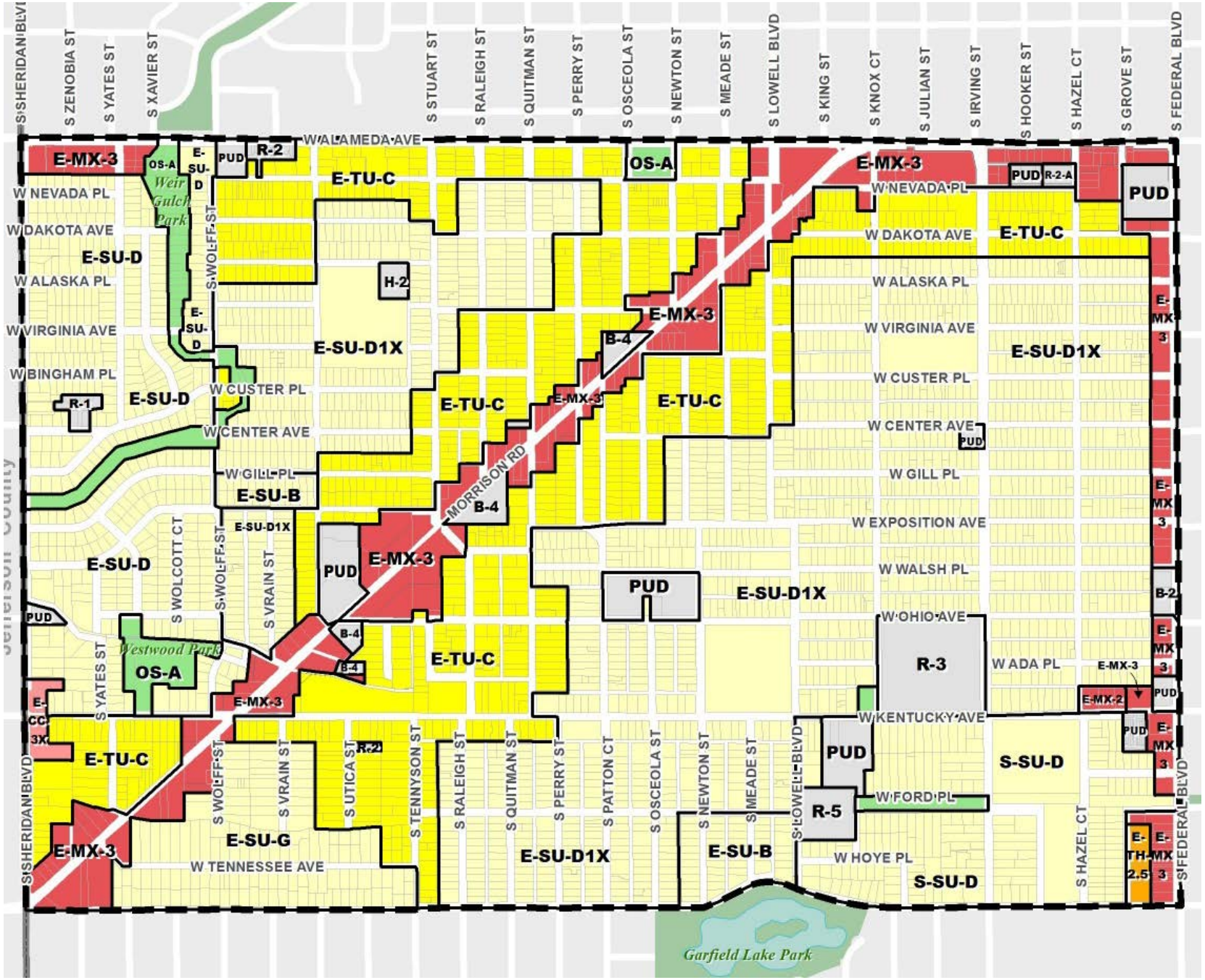

C.1 PROMOTE RESPONSIBLE DEVELOPMENT

C.1.A. GUIDE FUTURE CHANGE

Future Street Classifications

- Residential Arterial
- Residential Collector
- Mixed Use Arterial
- Commercial Arterial

- Single Family w/ADU
- Single Family/Duplex
- Urban Residential
- Pedestrian Shopping Corridor
- Commercial Corridor

- Area of Change
- Morrison Road Influence Area

C.1 PROMOTE RESPONSIBLE DEVELOPMENT

C.1.B. ENCOURAGE NEIGHBORHOOD SCALED DEVELOPMENT

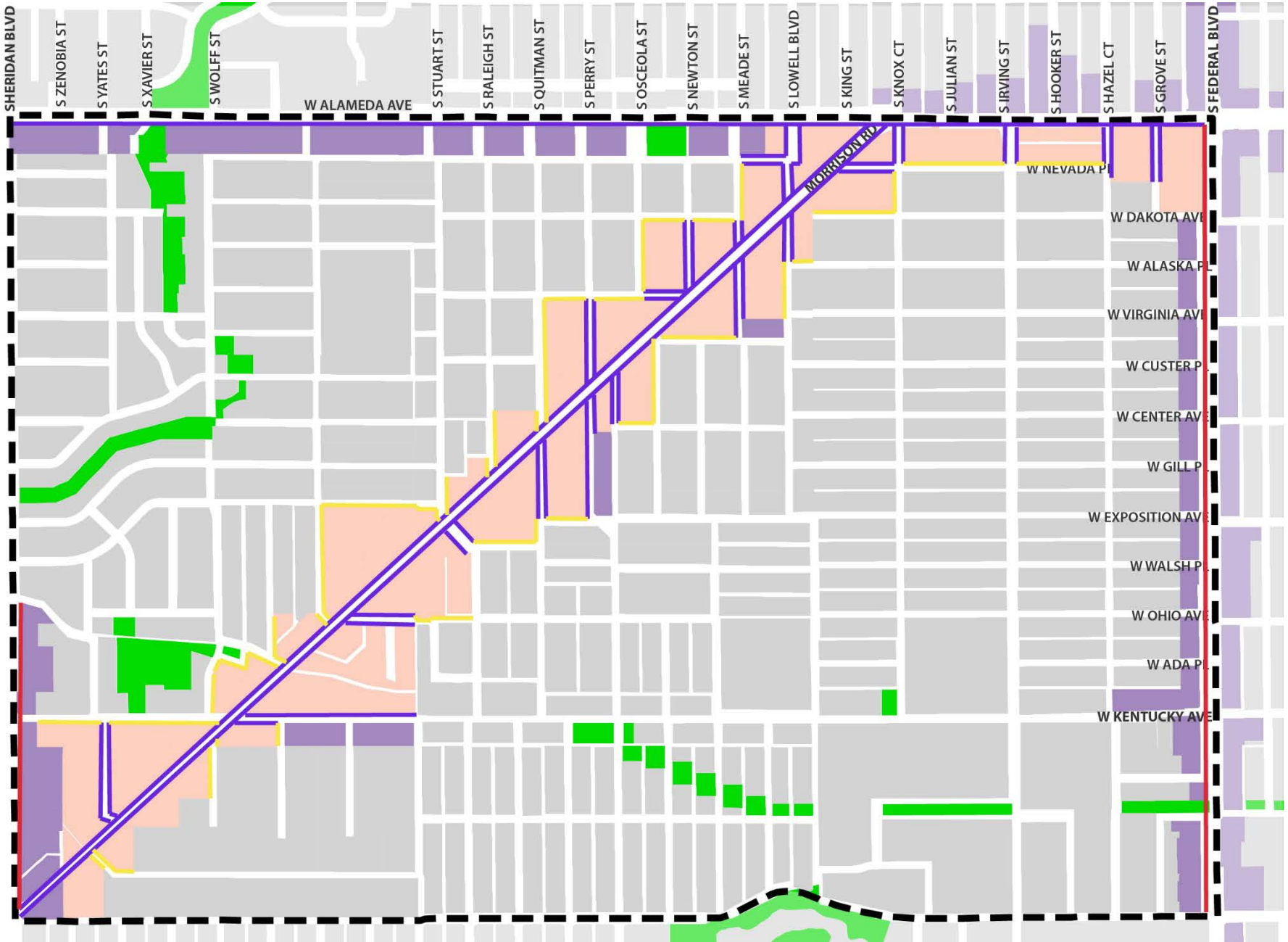

Maximum Building Heights/
Alturas máximas de edificios

- 2.5 Stories/piso
- 3 Stories/piso
- 5 Stories/piso

Active Edges/ Bordes Activos

- Residential/ Residencial
- Mixed Use/ Usos Mixtos
- Comericall/ Comercial

C.2 ENHANCE THE LOCAL ECONOMY/
C.2 MEJORAR LA ECONOMÍA LOCAL

C.3. PROMOTE COMMUNITY OWNERSHIP/
C.3.PROMOTE COMMUNITY OWNERSHIP

TRANSFORMATIVE PROJECTS / PROYECTOS TRANSFORMATIVOS

TRANSFORM MORRISON RD / TRANSFORMAR MORRISON RD

Improve mobility of all users/Mejorar mobilidad del público

Promote neighborhood serving redevelopment/Fomentar desarollo que sirve en barrio

Create a unique neighborhood commercial and cultural district/Crear un barrio commercial y un distrito cultural que sean únicos

RE-IMAGINE WEIR GULCH / REIMAGINAR WEIR GULCH

Create an intuitive and safe multi-use trail/Crear un sendero de usos mixtos que sea intuitivo y seguro

Provide additional open-space amenities/ Proporcionar más comodidades en el espacio de aire libre

Create a thriving natural ecosystem and reduce flood-risk/Crear un ecosistema que es próspero y natural y reducir el riesgo de diluvio

CREATE A NEIGHBORHOOD GREENWAY/ CREAR UN VÍA VERDE DEL BARRIO

Create an intuitive and memorable network/Crear un red que sea intuitivo y recordable

Enhance the Xcel utility easement/Mejorar los espacios de las instalaciónes de Xcel

Encourage community use agreement with DPS/Fomentar el acuerdo de uso de espacio con las escuelas públicas de Denver

Create Green Streets/Crear Calles Verdes

STREGTHEN COMMUNITY RESOURCES / FORTALECER RECURSOS DE LA COMUNIDAD

Identify and support existing resources/Identificar y apoyar los recursos existentes

Open publicly owned assets to the entire community/Abrir los bienes públicos a la comunidad entera

Explore opportunities for new recreation center /Explorar oportunidades para nuevo espacio comunitario

IMPROVE HEALTHY FOOD ACCESS/ MEJORAR ACCESO A COMIDA SALUDABLE

Expand opportunities for food production/Expandir oportunidades de producir comida

Provide opportunities for food processing/Proporcionar oportunidades de procesar comida

Increase accessibility for food access and distribution/Aumentar acceso a comida y distribución de comida

Diversify Retail Options /Diversificar opciónes de venta al por menor

Develop neighborhood relevant pilot projects / Desarollar pertinente proyectos nuevos en el barrio

CONNECT THE REGION TO WESTWOOD / CONECTAR LA REGION A WESTWOOD

Ensure multi-modal access to key destinations/Asegurar acceso multimodal a destinos importantes

Improve Connections to the Regional Trail System Mejorar conexiones a la Sistema regional de Senderos

Create Bike and Pedestrian Connections/Crear conexiones paetonal y de bicicleta

Promote Transit Enhancements/Fomentar mejoras al transito

Promote Vehicular Safety/Fomentar las seguridad de auto



MOVING FORWARD / AVANZAR

REGULATORY AND POLICY STRATEGIES / POLÍTICAS Y ESTRATEGIAS DE REGULACIÓN

BLUEPRINT DENVER

ZONING / ZONIFICACIÓN

MORRISON ROAD INFLUENCE AREA / ZONA DE INFLUENCIA DE MORRISON ROAD

GREEN INFRASTRUCURE / INFRAESTRUCTURA VERDE

PUBLIC REALM / LA ESFERA PÚBLICA

CITY PERMITING AND LICENSING / PERMISOS Y LICENCIAS DE LA CIUDAD

PARTNERSHIPS / ASOCIACIONES

STAKEHOLDER ADVISORY COMMITTEE / COMITÉ CONSULTIVO DE TENEDOR DE APUESTAS

CHAMPIONS / CAMPEONES

PARTNERSHIP PRIORITIES / PRIORIDADES DE LA ASOCIACIÓN

POTENTIAL PARTNERS / ASOCIACIONES POTENCIALES

INVESTMENT / INVERSIÓN

PUBLIC INVESTMENT PRIORITIES / PRIORIDADES DE INVERTIR EL PÚBLICO

FUNDING SOURCES / FUENTES DE FONDOS

ADOPTION / LA APROBACIÓN

- Planning Board- Info Item/Información **5/18**
- Planning Board- Public Hearing/Audición **6/15**
- Neighborhoods & Planning Committee **6/22**
- City Council- Public Hearing/Audición **7/18**