

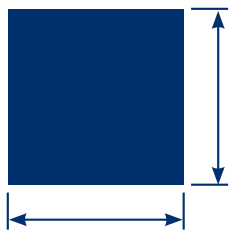
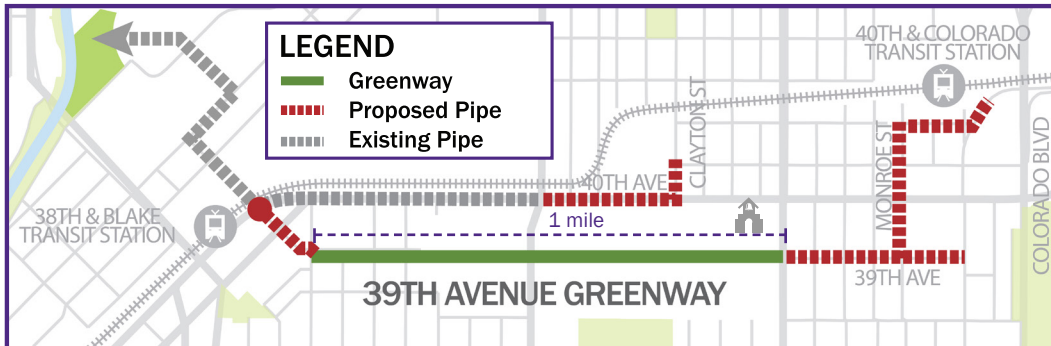
# 39th Ave. Greenway

## HIGHLIGHTS OF DESIGN PLANS

# FACT SHEET

The City and County of Denver is constructing a new 12-acre recreational greenway along 39th Avenue between Franklin and Steele streets. The new open space will include community amenities such as multi-use trails and an outdoor amphitheater, while also providing needed conveyance of water for flood reduction, reducing flood risk to nearby homes and businesses.

### MAP OF PROJECT WORK AREA



**5,000 sq ft**  
for 1 community garden  
**17,500 sq ft**  
for 4 plaza areas



**2**  
new  
vehicular  
bridges

**86**  
pedestrian lights along  
multi-use trail\*




\*estimated quantities


**1.8 miles**  
bike-friendly  
facilities

**2.4 miles**  
sidewalks

**2.8 miles**  
improved  
roadways



**13**  
shade structures



**5**  
natural paths for  
access across the  
channel



**2**  
pedestrian bridges  
over the Greenway

**10,000**  
linear feet of new  
stormwater pipe



### INNOVATIVE FIRSTS

Programmable decorative LED lighting incorporated under bridges

Progressive "Shared Street" design integrating all modes of transportation within the street

Enhanced lighting along the multi-use trail

Multi-functional designs that create public space around technical structures

**Project Hotline:** 720-457-6222

**Email:** 39thAveGreenway@PublicInfoTeam.com

**Web:** www.39thAveGreenway.org



**DENVER**  
THE MILE HIGH CITY

39th Ave  
Greenway  
connecting & enhancing neighborhoods

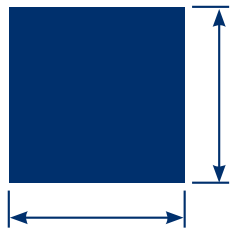
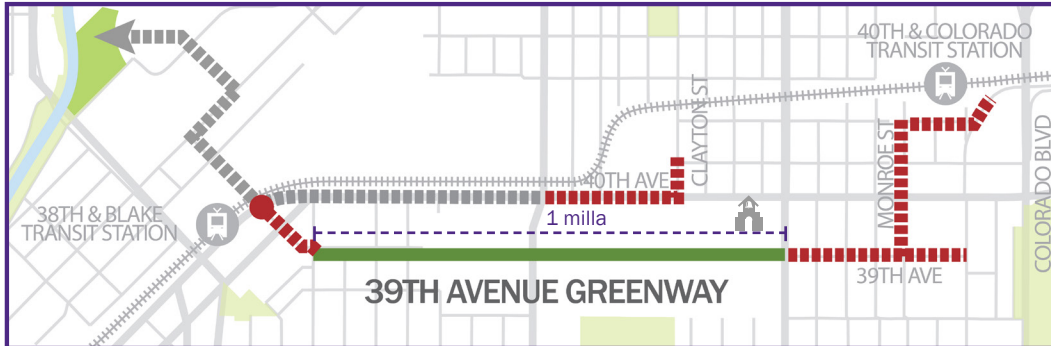
# 39th Ave. Greenway

# HOJA INFORMATIVA

## ASPECTOS DESTACADOS DE LOS PLANES DEL DISEÑO

La Ciudad y el Condado de Denver está construyendo una nueva zona verde recreativa de 12 acres a lo largo de la avenida 39 entre las calles Franklin y Steele. El nuevo espacio abierto incluirá servicios comunitarios, tales como senderos de usos múltiples y un anfiteatro al aire libre, a la vez que también proporcionará el transporte de agua necesario para la reducción de inundaciones, reduciendo el riesgo de inundaciones en las casas y negocios aledaños.

### MAPA DEL ÁREA DE TRABAJO DEL PROYECTO



**5,000** pies cuadrados para 1 jardín comunitario

**27,500** pies cuadrados para 4 plazas




**2** puentes nuevos vehiculares

**86**

luces peatonales a lo largo del sendero multiusos\*



\*cantidades estimadas




**13** estructuras de sombra

**1.8 millas**

Instalaciones amables a las bicicletas

**2.4 millas** de banquetas

**2.8 millas** de carreteras mejoradas



**5** senderos naturales para acceso a través del canal



**2** puentes peatonales sobre el Greenway

**10,000**

pies lineales de tubería nueva para aguas pluviales



PRIMEROS INNOVADORES

Iluminación LED decorativa programable incorporada por debajo de los puentes

Diseño progresivo de "calle compartida" que integra todas las modalidades de transporte a lo largo de la calle

Iluminación realizada a lo largo de senderos de usos múltiples

Diseños de múltiples funciones que crean un espacio público alrededor de las estructuras técnicas

**Project Hotline:** 720-457-6222

**Email:** 39thAveGreenway@PublicInfoTeam.com

**Web:** www.39thAveGreenway.org



**DENVER**  
THE MILE HIGH CITY

39th Ave  
Greenway  
connecting & enhancing neighborhoods