


Tránsito público




Por favor, coloque hasta DOS puntos **rojos** en el mapa para indicar las paradas de tránsito público que son difíciles de acceder.

Seguridad (Visión Cero)




Por favor, coloque hasta DOS puntos **amarillos** en el mapa para indicar los lugares que les preocupan por conductores que manejan muy rápido.




Por favor, coloque hasta DOS puntos **rojos** en el mapa para indicar lugares donde es difícil de ver (o ser visto) como peatones, ciclistas o conductores.

Caminar y rodear




Por favor, coloque hasta DOS puntos **anaranjados** en el mapa para indicarnos los lugares donde debemos priorizar la mejora de aceras.



Por favor, coloque hasta DOS puntos **rojos** en el mapa para indicar los lugares que son más difíciles de cruzar como peatón.

Andar en bicicleta



Al mirar la red de bicicletas propuesta (las líneas discontinuas en el mapa), ¿existen otras calles que deberíamos mejorar para los ciclistas que no están indicados? Por favor, coloque hasta DOS puntos verdes en el mapa.



Por favor, coloque hasta DOS puntos rojos en el mapa para indicar los lugares que son más difíciles de cruzar en bicicleta.

Todos los modos de tránsito

¿Cuál es el corredor de bicicletas de mayor prioridad para usted?

¿Cuál es el corredor por el cual le gustaría caminar más, pero no lo hace?

¿Qué partes de esta área le gustaría acceder, pero no puede de manera fácil?

¿Qué nos faltó?