



**DENVER**  
TRANSPORTATION &  
INFRASTRUCTURE

**WELCOME! ¡BIENVENIDOS!**

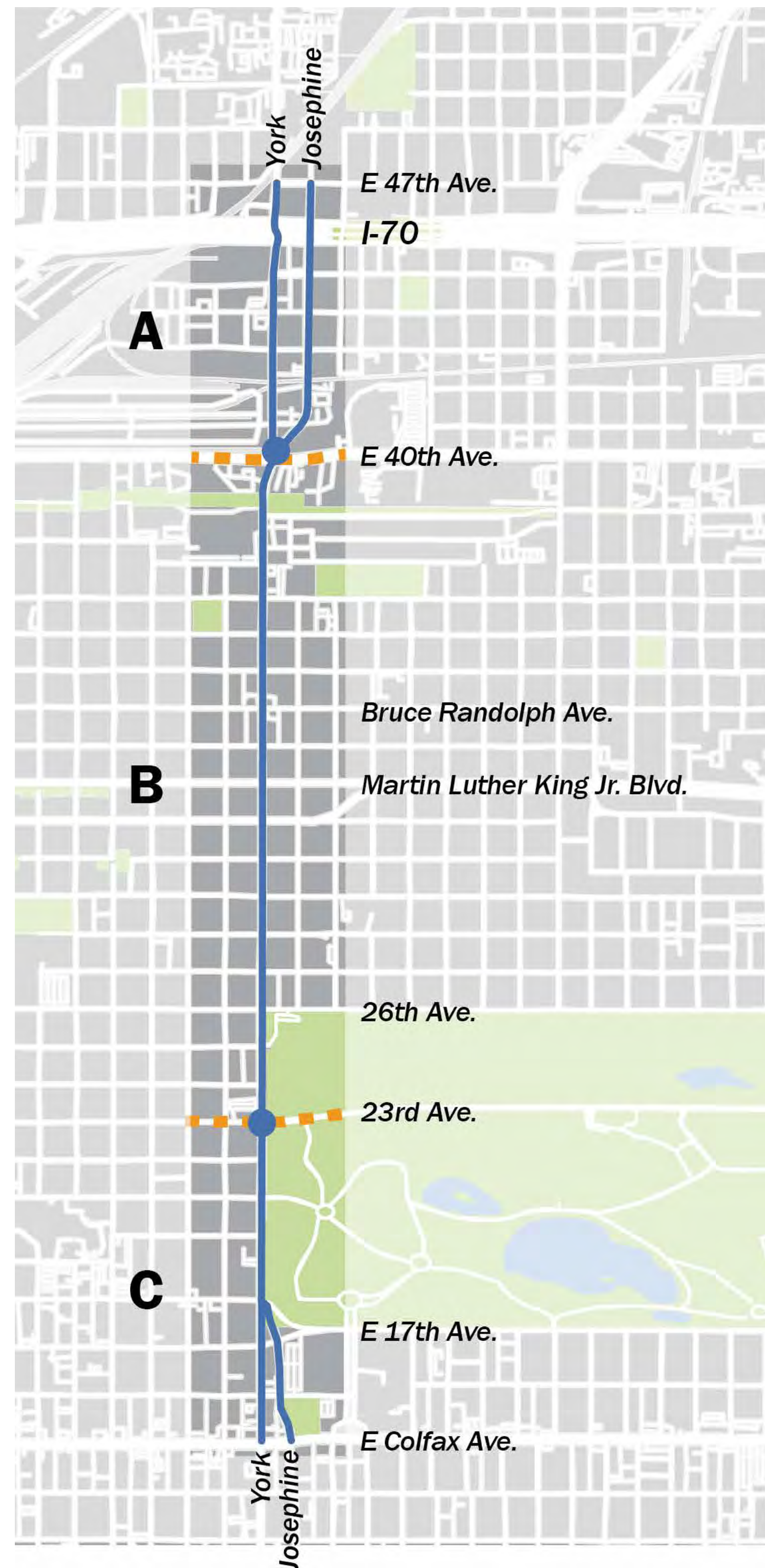
York/Josephine Transportation Safety Study  
Public Meeting #1

Reunión pública #1 sobre el estudio de seguridad  
del transporte de York y Josephine

July 12th, 2023  
5:30 PM - 7:00 PM



# Project Purpose Propósito del Proyecto



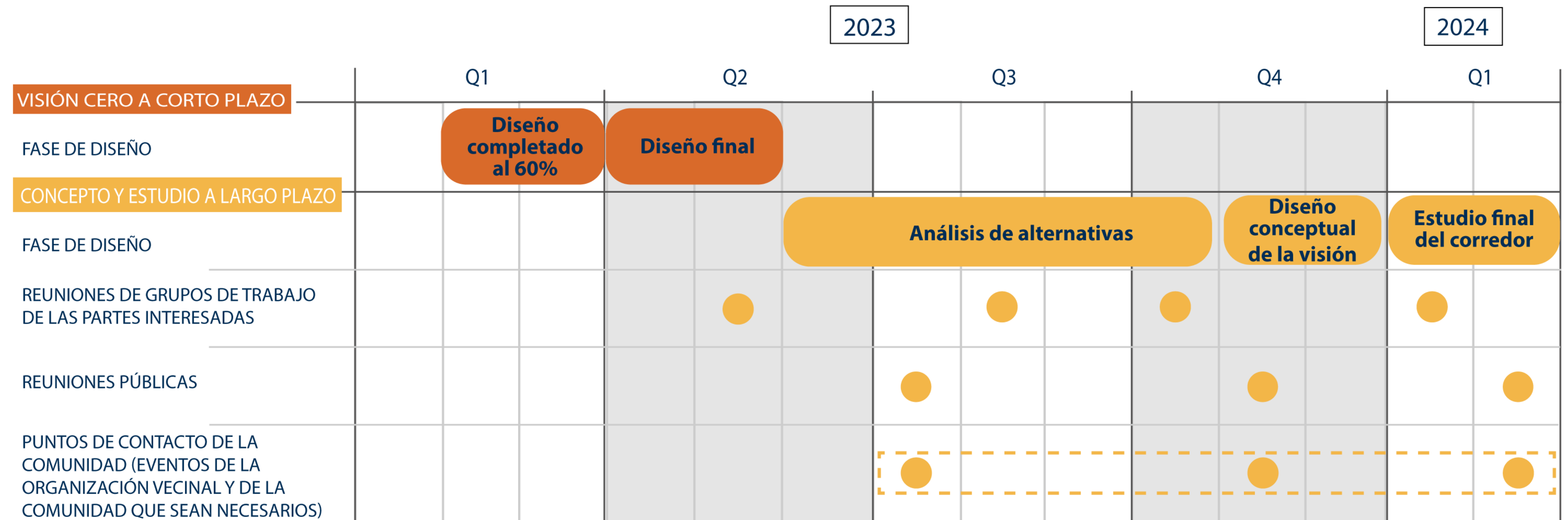
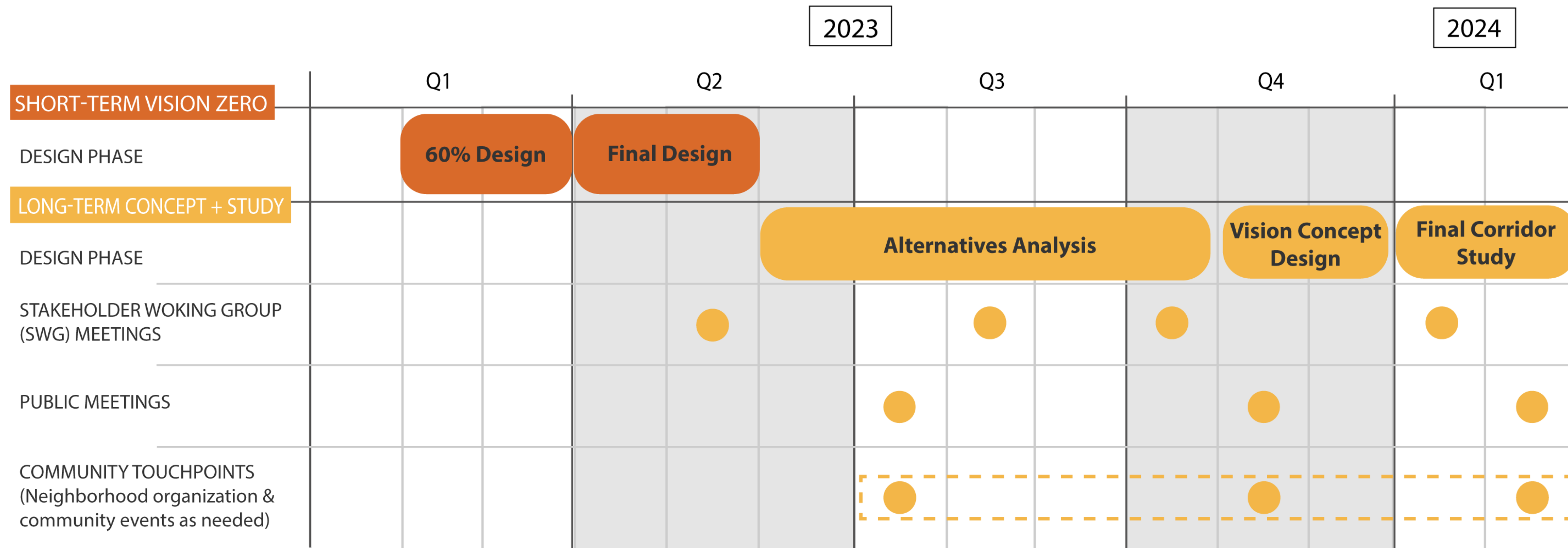
To address changing travel needs along York and Josephine streets and achieve Denver’s Vision Zero goal of eliminating traffic-related deaths and serious injuries by 2030, the City and County of Denver is enhancing and re-envisioning this corridor. The project area extends along York Street and Josephine Street between Colfax Ave and 47th Avenue and will be carried out through a two-part approach.

The **first phase** of work will include the delivery of short-term design plans that improve safety for all users of the roadway. The **second phase** will result in a long-term vision for the corridor that connects communities and guides future infrastructure improvements through a unified vision.

Para abordar las cambiantes necesidades de transporte a lo largo de las calles York y Josephine y lograr el objetivo Visión Cero de Denver de eliminar las muertes y lesiones graves relacionadas con el tráfico para 2030, la Ciudad y el Condado de Denver está mejorando y reimaginando este corredor. El área del proyecto se extiende a lo largo de York Street y Josephine Street entre Colfax Ave y 47th Avenue y se llevará a cabo a través de un enfoque de dos partes.

La **primera fase** de trabajo incluirá la entrega de planes de diseño a corto plazo que mejoren la seguridad para todos los usuarios de la vía. La **segunda fase** dará como resultado una visión a largo plazo para el corredor que conecta a las comunidades y guía las mejoras infraestructurales futuras a través de una visión unificada.

# Project Schedule Programa del Proyecto





**DENVER**  
TRANSPORTATION &  
INFRASTRUCTURE



# Group Workshop Taller Grupo

Icebreaker: Write your favorite way to travel around the city!  
Rompehielos: Escriba su forma favorita de viajar por la ciudad.

What is your favorite destination along the corridor? What corridor improvements would make you more comfortable travelling to that destination using your favorite mode of travel?

Examples of improvements: Safety, noise, environment, etc.

¿Cuál es su destino favorito a lo largo del corredor? ¿Qué mejoras en el corredor le harían sentir más cómodo al viajar a ese destino utilizando su modo de viaje favorito?

Ejemplos de mejoras: seguridad, ruido, medio ambiente, etc.



**DENVER**  
TRANSPORTATION &  
INFRASTRUCTURE

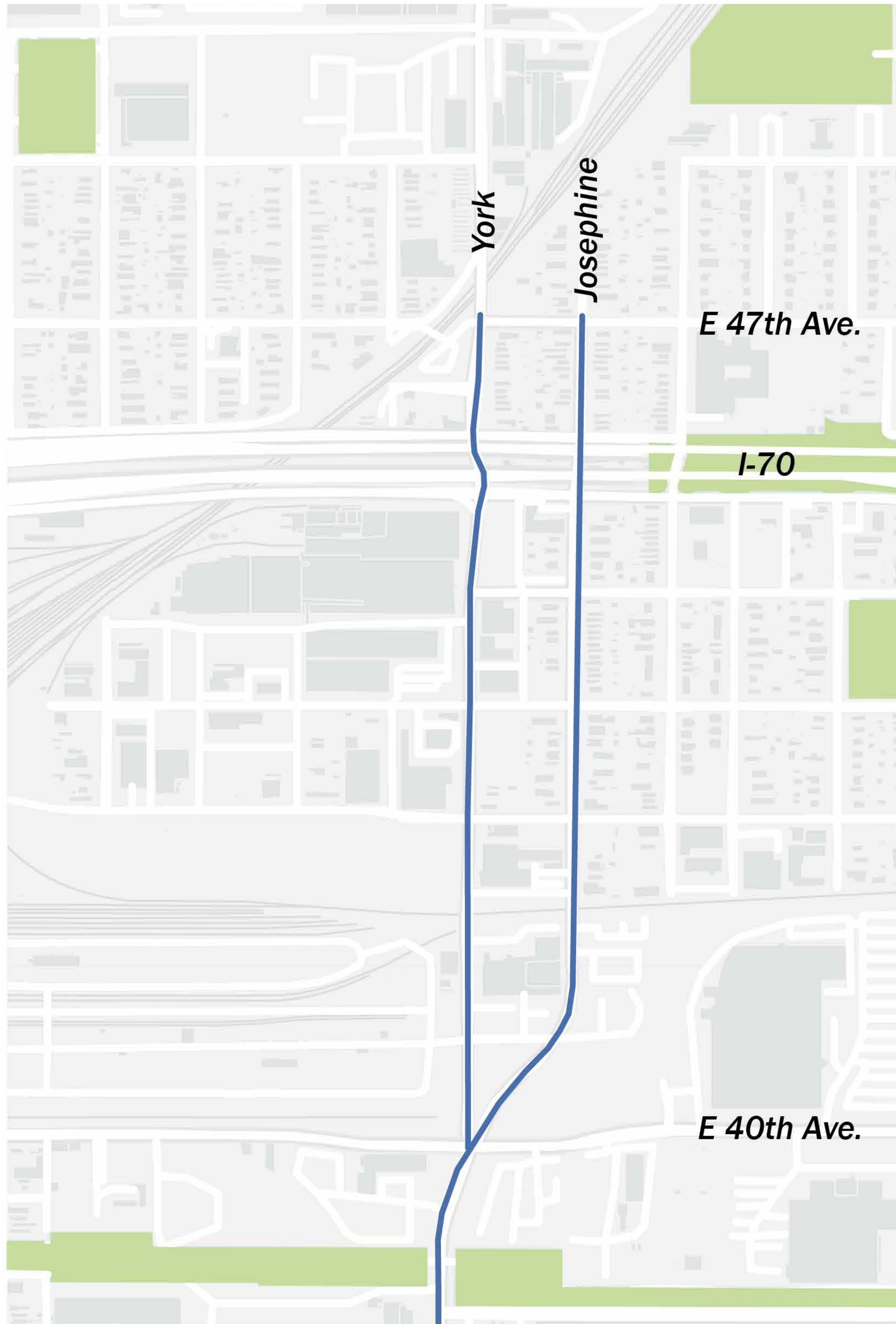


## Segment A: 40th to 47th Ave

## Segmento A: desde 40th ave hasta 47th ave

On the map: Where are there opportunities to improve the travel experience along this segment?

En el mapa: ¿dónde hay oportunidades para mejorar la experiencia de viaje a lo largo de este segmento?



Below: What are the biggest barriers to travel here?

A continuación: ¿cuáles son las mayores barreras para viajar aquí?

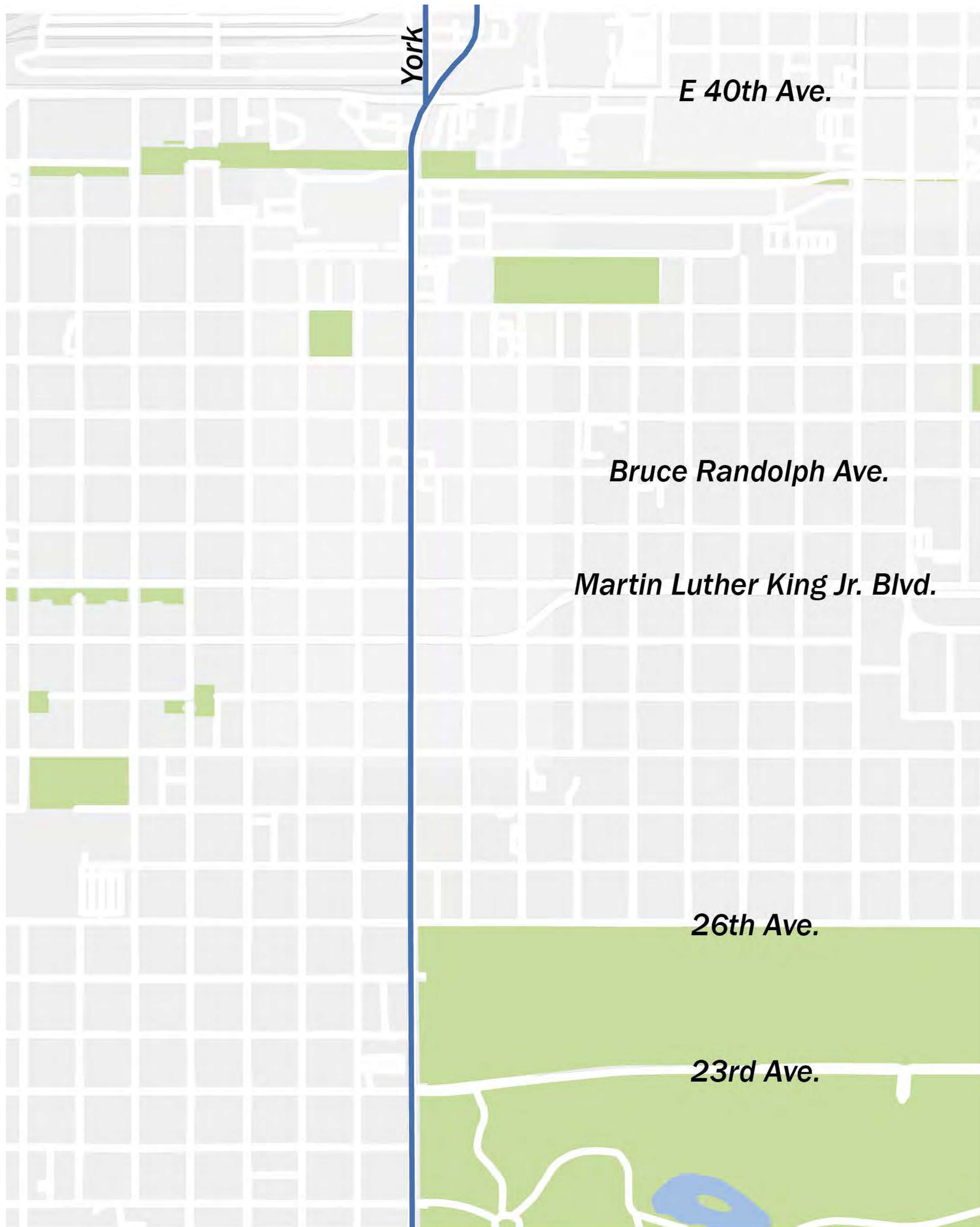


## Segment B: 23rd to 40th Ave

## Segmento B: desde 23rd ave hasta 40th ave

On the map: Where are there opportunities to improve the travel experience along this segment?

En el mapa: ¿dónde hay oportunidades para mejorar la experiencia de viaje a lo largo de este segmento?



Below: What are the biggest barriers to travel here?

A continuación: ¿cuáles son las mayores barreras para viajar aquí?



**DENVER**  
TRANSPORTATION &  
INFRASTRUCTURE



# Segment C: Colfax to 23rd Ave

## Segmento C: desde Colfax ave hasta 23rd ave

On the map: Where are there opportunities to improve the travel experience along this segment?  
En el mapa: ¿dónde hay oportunidades para mejorar la experiencia de viaje a lo largo de este segmento?

Below: What are the biggest barriers to travel here?  
A continuación: ¿cuáles son las mayores barreras para viajar aquí?

